Randonnées en Seine-Maritime

Le Trait, un territoire à découvrir

Au cœur de la Haute-Normandie, dans le parc Naturel Régional des Boucles de la Seine Normande, en lisière des forêts domaniales du Trait-Maulévrier et de Brotonne, sur les rives de la Seine, Le Trait, tire son nom du latin « trajectum » signifiant « passage ».

A la croisée des chemins, le site est occupé dès la préhistoire. Au Moyen-âge, le village, appelé aujourd'hui le Vieux Trait, se construit autour de l'église et d'un château féodal, dont des vestiges sont encore visibles. Au XVIe siècle, les châtelains du Trait s'installent dans une plus belle demeure, le château du Taillis.

Au début du XXe siècle, après la première guerre mondiale, des industries lourdes, chantiers navals, raffinerie de pétrole, s'installent au Trait attirant une importante main d'œuvre. Coincée entre fleuve et forêt, la ville se développe tout en longueur, pour accueillir jusqu'à 6 500 habitants.

Le chantier naval ferme définitivement en 1972. La ville du Trait doit se reconvertir et développer d'autres domaines d'activités.

Une zone d'activités comp-tant une quarantaine d'entreprises de tous secteurs située à proximité d'une zone humide re-marquable est gérée dans une logique de Développement Durable.

C'est toute cette richesse naturelle, industrielle, architecturale que nous vous invitons à découvrir à pied, en vélo ou à cheval en suivant nos 3 itinéraires balisés :

- Circuit bleu n° 1 : le grand tour du Trait
- Circuit vert n°2 : de Seine en forêt
- Circuit rouge n°3 : les vallons.

Bonne promenade.

Forêt domaniale du Trait - Maulévrier

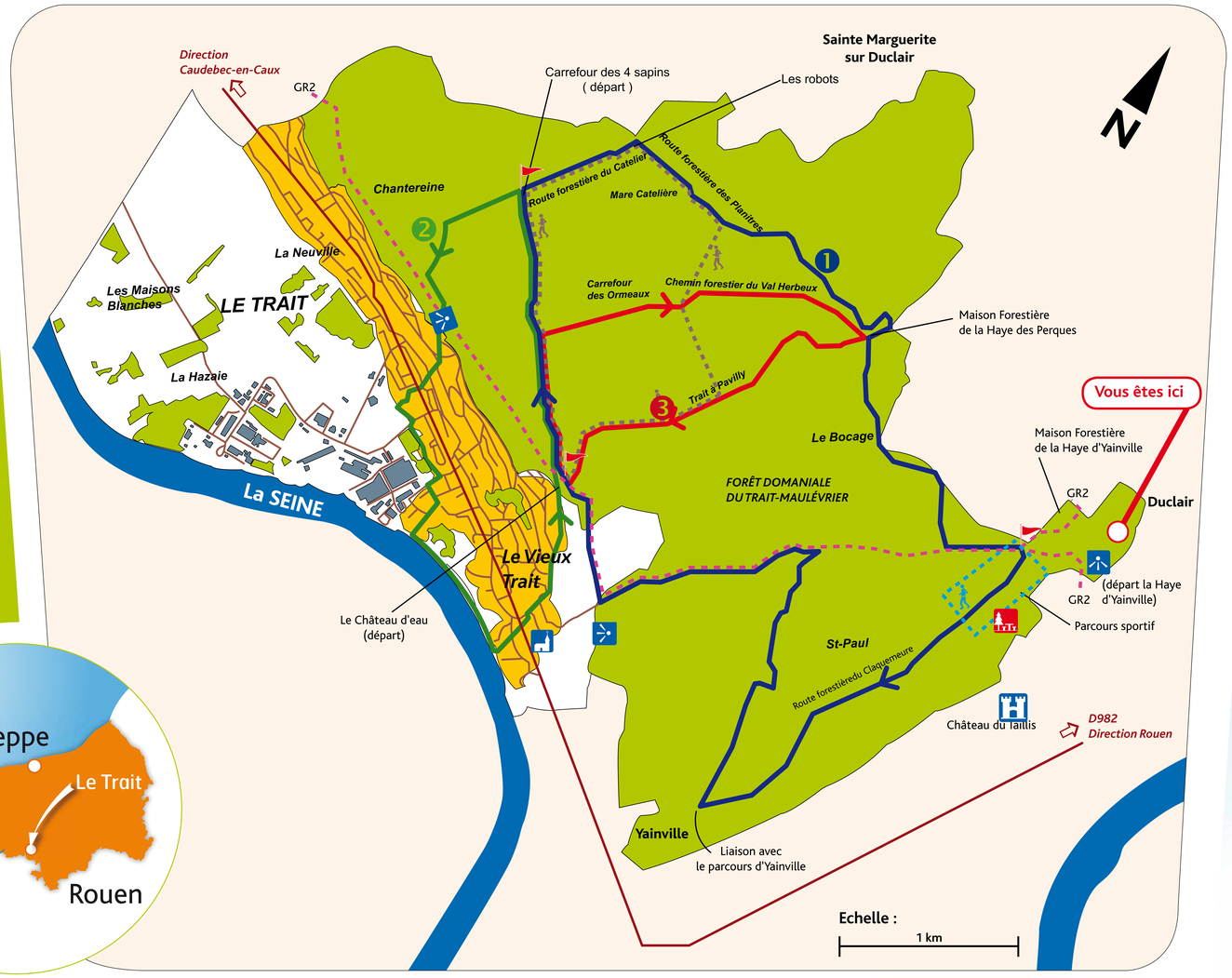

Boucles balisées

GR

Point de départ

Aire de pique-nique

Panorama

Parcours sportif

Edifice religieux visitable

Château/manoir visitable

Parcours de jogging

Vos circuits balisés

3h15 - 13 km

1 le grand tour du Trait
Départ - les 4 sapins, le château d'eau ou la Haye d'Yainville

1h45 - 7 km

2 de Seine en forêt
Départ - les 4 sapins ou le château d'eau

1h15 - 5,5 km

3 Les vallons
Départ - le château d'eau ou la Haye des Perques (pas de Totem)

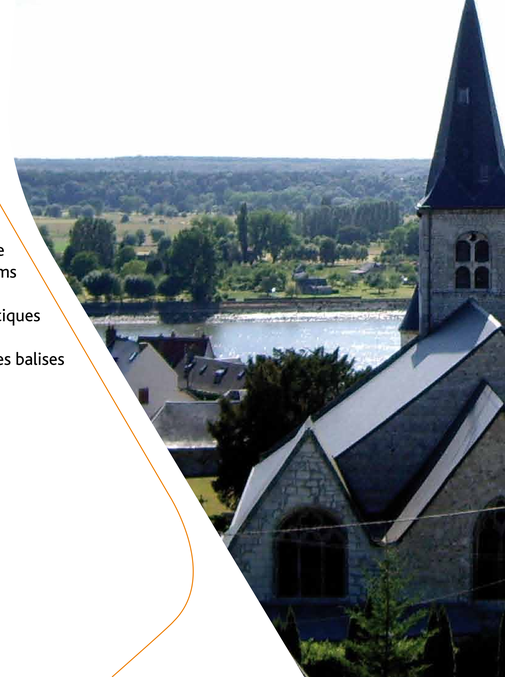

Crédits photo : Ville du Trait - Réalisation : Prologue

Pour trouver son chemin

Sur ce panneau sont localisées trois circuits de découverte de la forêt domaniale du Trait-Maulévrier. Plusieurs points de départ y sont indiqués, matérialisés sur le terrain par des totems où figurent les informations relatives aux circuits.

Les sentiers sont balisés par des ronds bleus, verts et rouges, identiques aux couleurs figurant sur la carte.

Pour parcourir ces circuits, suivez les marques de peinture et les balises de jalonnement de couleur.

Signalisation des sentiers de randonnée

- Bonne direction
- Tourner à gauche
- Tourner à droite
- Mauvaise direction

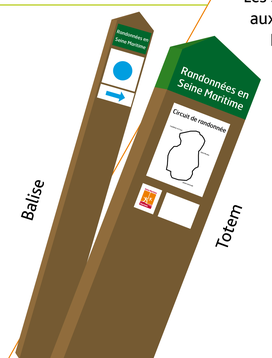

Renseignements pratiques

Seine-Maritime Tourisme – Tél. : 02 35 12 10 10 – www.seine-maritime-tourisme.com

Allô Communauté – Tél. : 0800 021 021

Recommandations aux randonneurs :

Seine-Maritime Le Département

Le Trait

La CREA

Parc naturel régional des Boucles de la Seine Normande

Office National des Forêts

www.seine-maritime-tourisme.com